



ที่ ขย ๐๐๒๓.๑๔/๓๓๑๗

ที่ว่าการอำเภอเทพสถิต

ถนนสุนทรารายณ์ ขย ๓๖๒๓๐

๒ ธันวาคม ๒๕๖๖

เรื่อง ประชาสัมพันธ์ข้อมูลเกี่ยวกับหลักเกณฑ์และแนวทางในการเข้าร่วมระบบรายงานการเพิ่มพื้นที่สีเขียวเมืองและชุมชน (Green Area) เพื่อจัดทำฐานข้อมูลทรัพยากรทางบก (พื้นที่สีเขียว) ขององค์กรปกครองส่วนท้องถิ่น

เรียน นายกเทศมนตรีตำบลเทพสถิต และนายกองค์การบริหารส่วนตำบลทุกแห่ง

สิ่งที่ส่งมาด้วย สำเนาหนังสือจังหวัดชัยภูมิ ที่ ขย ๐๐๒๓.๖/๑๕๖๐๓

ลงวันที่ ๒๘ พฤศจิกายน ๒๕๖๖

จำนวน ๑ ชุด

ด้วยอำเภอเทพสถิต ได้รับแจ้งจากจังหวัดชัยภูมิว่า การเพิ่มพื้นที่สีเขียวเป็นนโยบายของรัฐบาลในการดูแลรักษาทรัพยากรธรรมชาติและสิ่งแวดล้อม เพื่อให้องค์กรปกครองส่วนท้องถิ่นได้มีฐานข้อมูลและเครื่องมือในการสนับสนุนการกำหนดแนวทางในการเพิ่มพื้นที่สีเขียวและสอดคล้องกับการตอบสนองนโยบายของรัฐบาล จึงแจ้งองค์กรปกครองส่วนท้องถิ่นประชาสัมพันธ์หลักเกณฑ์และแนวทางในการเข้าร่วมระบบรายงานการเพิ่มพื้นที่สีเขียวเมืองและชุมชน (Green Area) เพื่อจัดทำฐานข้อมูลทรัพยากรทางบก (พื้นที่สีเขียว) ขององค์กรปกครองส่วนท้องถิ่น เพื่อให้องค์กรปกครองส่วนท้องถิ่นสามารถเข้าร่วมระบบรายงานและมีฐานข้อมูลและเครื่องมือในการสนับสนุนการกำหนดแนวทางในการเพิ่มพื้นที่สีเขียวในพื้นที่ขององค์กรปกครองส่วนท้องถิ่น รายละเอียดปรากฏตามสำเนาหนังสือที่ส่งมาพร้อมนี้

เรียน นายท. อบต.บ้านไร่

จึงเรียนมาเพื่อทราบและดำเนินการต่อไป

เพื่อโปรดทราบ

ขอแสดงความนับถือ

แจ้ง.....

เห็นควรพิจารณาดำเนินการต่อไป

(นายสุภกฤษ สุานเจริญ)

(นางสาวลลิตา จังโกฏ)

(นางสาวภรภัศรีย จันทรลีทิจ)

รองปลัด อบต. รักษาการแทน

เจ้าพนักงานธุรการ ชำนาญงาน

ปลัดอำเภอ(เจ้าพนักงานปกครองชำนาญการพิเศษ)รักษาการแทนหัวหน้าสำนักปลัด

นายอำเภอเทพสถิต

สำนักงานส่งเสริมการปกครองท้องถิ่นอำเภอ

โทร ๐-๔๔๘๕ ๕๐๖๖

โปรดสั่งการ

(นายมนตรี สติระนุวัฒน์)

นางอภิญญา เชิดจันทร์

นายกองค์การบริหารส่วนตำบลบ้านไร่

ปลัดองค์การบริหารส่วนตำบลบ้านไร่ สจ.แม่ น้ำชี สดุดีพญาแลผู้กล้า ปรางค์กู่เป็นสง่า ล้ำค่าพระธาตุชัยภูมิ

สมบูรณ์ป่าเขาสรรพสัตว์ เต็มชดาลัยผ้าไหม ดอกกระเจียวงามลือไกล อารยธรรมไทยทวารวดี”



ที่ว่าการอำเภอเทพสถิต
 รับที่ ๓๗๖ / ๖๖
 วันที่ ๕ 6 ธ.ค. 2566
 เวลา..... น

ที่ ขย ๐๐๒๓.๖๑๕๒๐๓

ศาลากลางจังหวัดชัยภูมิ
 คณะผู้บริหาร. ขย. ๓๖๖๖ / ๖๖

๒๗ พฤศจิกายน ๒๕๖๖ วันที่ 28 พ.ย. 2566

เรื่อง ประชาสัมพันธ์ข้อมูลเกี่ยวกับหลักเกณฑ์และแนวทางในการเข้าร่วมระบบรายงานการเพิ่มพื้นที่สีเขียวเมืองและชุมชน (Green Area) เพื่อจัดทำฐานข้อมูลทรัพยากรทางบก (พื้นที่สีเขียว) ขององค์กรปกครองส่วนท้องถิ่น
 เรียน นายอำเภอ ทุกอำเภอ นายกองค์การบริหารส่วนจังหวัดชัยภูมิและนายกเทศมนตรีเมืองชัยภูมิ

สิ่งที่ส่งมาด้วย สำเนาหนังสือกรมส่งเสริมการปกครองท้องถิ่น ด่วนที่สุด ที่ มท ๐๘๒๐.๓/ว ๔๘๔๐ ลงวันที่ ๒๑ พฤศจิกายน ๒๕๖๖ จำนวน ๑ ฉบับ

ด้วยกรมส่งเสริมการปกครองท้องถิ่นแจ้งว่า กรมการเปลี่ยนแปลงสภาพภูมิอากาศและสิ่งแวดล้อมได้พัฒนาระบบรายงานการเพิ่มพื้นที่สีเขียวเมืองและชุมชน (Green Area) เพื่อสนับสนุนการเพิ่มพื้นที่สีเขียวในเขตเมืองและชุมชน ตามแผนแม่บทภายใต้ยุทธศาสตร์ชาติ ประเด็นการเติบโตอย่างยั่งยืน โดยการสร้างระบบฐานข้อมูลพื้นที่สีเขียวในระดับท้องถิ่น เพื่อเป็นเครื่องมือสนับสนุนการตัดสินใจของผู้บริหารนำไปใช้ประโยชน์อย่างยั่งยืน จึงได้จัด “โครงการพัฒนาทักษะดิจิทัลการใช้เครื่องมือระบบรายงานการเพิ่มพื้นที่สีเขียวเมืองและชุมชน (Green Area) เพื่อจัดทำฐานข้อมูลทรัพยากรทางบก (พื้นที่สีเขียว) ขององค์กรปกครองส่วนท้องถิ่น” โดยขอความอนุเคราะห์กรมส่งเสริมการปกครองท้องถิ่นประชาสัมพันธ์องค์ปกครองส่วนท้องถิ่นที่สนใจเข้าร่วมโครงการใน ๑๐ จังหวัดพื้นที่นำร่อง

จังหวัดชัยภูมิพิจารณาแล้วเห็นว่า การเพิ่มพื้นที่สีเขียวเป็นนโยบายของรัฐบาลในการดูแลรักษาทรัพยากรธรรมชาติและสิ่งแวดล้อม เพื่อให้องค์กรปกครองส่วนท้องถิ่นได้มีฐานข้อมูลและเครื่องมือในการสนับสนุนการกำหนดแนวทางในการเพิ่มพื้นที่สีเขียวและสอดคล้องกับการตอบสนองนโยบายของรัฐบาล จึงให้อำเภอประชาสัมพันธ์หลักเกณฑ์และแนวทางในการเข้าร่วมระบบรายงานการเพิ่มพื้นที่สีเขียวเมืองและชุมชน (Green Area) เพื่อจัดทำฐานข้อมูลทรัพยากรทางบก (พื้นที่สีเขียว) ขององค์กรปกครองส่วนท้องถิ่น เพื่อให้องค์กรปกครองส่วนท้องถิ่นสามารถเข้าร่วมระบบรายงานและมีฐานข้อมูลและเครื่องมือในการสนับสนุนการกำหนดแนวทางในการเพิ่มพื้นที่สีเขียวในพื้นที่ขององค์กรปกครองส่วนท้องถิ่น รายละเอียดปรากฏตามสิ่งที่ส่งมาด้วย

จึงเรียนมาเพื่อดำเนินการ สำหรับองค์การบริหารส่วนจังหวัดชัยภูมิและเทศบาลเมืองชัยภูมิให้ดำเนินการเช่นเดียวกันด้วย

ขอแสดงความนับถือ

- เรืองนายอำเภอเทพสถิต
- เพื่อโปรดพิจารณา
- จักรกฤษณ์ ประจักษ์พันธ์ ข้อมูลเกี่ยวกับ

(นายสมบัติ ไตรศักดิ์)

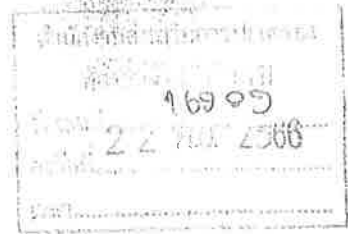
หลักเกณฑ์ และแนวทางในการเข้าร่วมระบบรายงาน การเพิ่มพื้นที่สีเขียวเมืองและชุมชน (Green Area) เพื่อจัดทำฐานข้อมูลทรัพยากรทางบก (พื้นที่สีเขียว) ขององค์กรปกครองส่วนท้องถิ่น

รองผู้ว่าราชการจังหวัด รักษาการแทนผู้ว่าราชการจังหวัดชัยภูมิ
 นางสาวภักศรีย จันทรสิทธิ์ ปลัดอำเภอ รักษาการแทน นายอำเภอเทพสถิต

สำนักงานส่งเสริมการปกครองท้องถิ่นจังหวัด
 กลุ่มงานบริการสาธารณะท้องถิ่นและประสานงานท้องถิ่นอำเภอ
 โทร. ๐ - ๔๔๘๒ - ๒๒๐๓
 (นางสาวบุษมาวดี นกรพรม)

๓๐ พ.ย. ๖๖

ด่วนที่สุด
ที่ มท ๐๘๒๐.๓/ว ๕๘๕๐



กรมส่งเสริมการปกครองท้องถิ่น
ถนนนครราชสีมา เขตดุสิต กทม. ๑๐๓๐๐

๒๑ พฤศจิกายน ๒๕๖๖

เรื่อง ประชาสัมพันธ์ข้อมูลเกี่ยวกับหลักเกณฑ์และแนวทางการเข้าร่วมระบบรายงานการเพิ่มพื้นที่สีเขียวเมืองและชุมชน (Green Area) เพื่อจัดทำฐานข้อมูลทรัพยากรทางบก (พื้นที่สีเขียว) ขององค์กรปกครองส่วนท้องถิ่น
เรียน ผู้ว่าราชการจังหวัด ทุกจังหวัด

อ้างถึง หนังสือกรมส่งเสริมการปกครองท้องถิ่น ที่ มท ๐๘๒๐.๓/ว ๑๒๔๔ ลงวันที่ ๑๖ มิถุนายน ๒๕๖๔

สิ่งที่ส่งมาด้วย สำเนาหนังสือกรมการเปลี่ยนแปลงสภาพภูมิอากาศและสิ่งแวดล้อม
ที่ ทส ๐๘๐๓/๒๕๗๔ ลงวันที่ ๓๑ ตุลาคม ๒๕๖๖ จำนวน ๑ ฉบับ

ตามที่ กรมการเปลี่ยนแปลงสภาพภูมิอากาศและสิ่งแวดล้อมได้พัฒนาระบบรายงานการเพิ่มพื้นที่สีเขียวเมืองและชุมชน (Green Area) เพื่อสนับสนุนการเพิ่มพื้นที่สีเขียวในเขตเมืองและชุมชน ตามแผนแม่บทภายใต้ยุทธศาสตร์ชาติ ประเด็นการเติบโตอย่างยั่งยืน โดยการสร้างระบบฐานข้อมูลพื้นที่สีเขียวในระดับท้องถิ่น เพื่อเป็นเครื่องมือสนับสนุนการตัดสินใจของผู้บริหารนำไปใช้ประโยชน์อย่างยั่งยืน จึงได้จัดทำ "โครงการพัฒนาทักษะดิจิทัลการใช้เครื่องมือระบบรายงานการเพิ่มพื้นที่สีเขียวเมืองและชุมชน (Green Area) เพื่อจัดทำฐานข้อมูลทรัพยากรทางบก (พื้นที่สีเขียว) ขององค์กรปกครองส่วนท้องถิ่น" โดยขอความอนุเคราะห์กรมส่งเสริมการปกครองท้องถิ่นประชาสัมพันธ์องค์ปกครองส่วนท้องถิ่นที่สนใจเข้าร่วมโครงการใน ๑๐ จังหวัดที่นำร่อง นั้น

กรมส่งเสริมการปกครองท้องถิ่นพิจารณาแล้วเห็นว่า การเพิ่มพื้นที่สีเขียวเป็นนโยบายของรัฐบาลในการดูแลรักษาทรัพยากรธรรมชาติและสิ่งแวดล้อม ดังนั้น เพื่อให้องค์กรปกครองส่วนท้องถิ่นได้มีฐานข้อมูลและเครื่องมือในการสนับสนุนการกำหนดแนวทางในการเพิ่มพื้นที่สีเขียวและสอดคล้องกับการตอบสนองนโยบายของรัฐบาล จึงขอความร่วมมือจังหวัดประชาสัมพันธ์หลักเกณฑ์และแนวทางการเข้าร่วมระบบรายงานการเพิ่มพื้นที่สีเขียวเมืองและชุมชน (Green Area) เพื่อจัดทำฐานข้อมูลทรัพยากรทางบก (พื้นที่สีเขียว) ขององค์กรปกครองส่วนท้องถิ่น เพื่อให้องค์กรปกครองส่วนท้องถิ่นสามารถเข้าร่วมระบบรายงานและมีฐานข้อมูลและเครื่องมือในการสนับสนุนการกำหนดแนวทางในการเพิ่มพื้นที่สีเขียวในพื้นที่ขององค์กรปกครองส่วนท้องถิ่นต่อไป หากต้องการสอบถามข้อมูลเพิ่มเติมโปรดติดต่อ กองขับเคลื่อนการลดก๊าซเรือนกระจก กรมการเปลี่ยนแปลงสภาพภูมิอากาศและสิ่งแวดล้อม โทรศัพท์ ๐ ๒๒๔๘ ๕๖๕๑ รายละเอียดปรากฏตามสิ่งที่ส่งมาด้วย

จึงเรียนมาเพื่อโปรดพิจารณา

ขอแสดงความนับถือ

(นายศิริพันธ์ ศรีภองพณี)

รองอธิบดี ปฏิบัติราชการแทน
อธิบดีกรมส่งเสริมการปกครองท้องถิ่น

กองสิ่งแวดล้อมท้องถิ่น
กลุ่มงานทรัพยากรธรรมชาติ
โทร. ๐-๒๒๔๑-๔๐๐๐ ต่อ ๒๑๑๓
ไปรษณีย์อิเล็กทรอนิกส์ saraban@dla.go.th
ผู้ประสานงาน นายสิริวิทย์ พงศ์สุรชีวิน โทร ๐๖๑ - ๔๐๒๗๑๑๑



เลขที่	62094
วันที่	9 พ.ย. 2566
เวลา	

ที่ ทส ๐๘๐๓๒ ๕๗๕

กรมการเปลี่ยนแปลงสภาพภูมิอากาศ
และสิ่งแวดล้อม
๔๙ ซอย ๓๐ ถนนพระราม ๖
แขวงพญาไท เขตพญาไท
กรุงเทพฯ ๑๐๕๐๐

๓๑ ตุลาคม ๒๕๖๖

เรื่อง หลักเกณฑ์และแนวทางการเข้าร่วมใช้งานระบบรายงานการเพิ่มพื้นที่สีเขียวเมืองและชุมชน (Green Area) เพื่อจัดทำฐานข้อมูลทรัพยากรทางบก (พื้นที่สีเขียว) ขององค์กรปกครองส่วนท้องถิ่น

เรียน อธิบดีกรมส่งเสริมการปกครองท้องถิ่น

อ้างถึง หนังสือกรมส่งเสริมการปกครองท้องถิ่น ด่วนที่สุด ที่ มท ๐๘๒๐.๓/๑๓๗๕๖ ลงวันที่ ๒๘ กันยายน ๒๕๖๖

สิ่งที่ส่งมาด้วย ร่างหลักเกณฑ์และแนวปฏิบัติการใช้งานระบบการเพิ่มพื้นที่สีเขียวในเขตเมืองและชุมชน (Green Area) กรมการเปลี่ยนแปลงสภาพภูมิอากาศและสิ่งแวดล้อม จำนวน ๖ แผ่น

ตามหนังสือที่อ้างถึง กรมส่งเสริมการปกครองท้องถิ่น ได้ขอความอนุเคราะห์กรมการเปลี่ยนแปลงสภาพภูมิอากาศและสิ่งแวดล้อมให้ข้อมูลเกี่ยวกับหลักเกณฑ์และแนวทางการเข้าร่วมระบบรายงานการเพิ่มพื้นที่สีเขียวในเขตเมืองและชุมชน (Green Area) เพื่อจัดทำฐานข้อมูลทรัพยากรทางบก (พื้นที่สีเขียว) ขององค์กรปกครองส่วนท้องถิ่น ความละเอียดแจ้งแล้ว นั้น

กรมการเปลี่ยนแปลงสภาพภูมิอากาศและสิ่งแวดล้อม พิจารณาแล้วยินดีให้ความอนุเคราะห์ข้อมูลเกี่ยวกับหลักเกณฑ์และแนวปฏิบัติการใช้งานระบบการเพิ่มพื้นที่สีเขียวในเขตเมืองและชุมชน (Green Area) รายละเอียดตามสิ่งที่ส่งมาด้วย

จึงเรียนมาเพื่อโปรดพิจารณา

ขอแสดงความนับถือ

(นายปรีช เกศววงศ์)

รองอธิบดี รักษาการแทน

อธิบดีกรมการเปลี่ยนแปลงสภาพภูมิอากาศและสิ่งแวดล้อม

กองสิ่งแวดล้อมท้องถิ่น	
เลขรับ	3490
วันที่	10 พ.ย. 2566
เวลา	

กองขับเคลื่อนการลดก๊าซเรือนกระจก

โทร. ๐ ๒๖๘๘ ๕๖๕๑



ร่าง

หลักเกณฑ์และแนวปฏิบัติ

การใช้งานระบบการเพิ่มพื้นที่สีเขียวในเขตเมืองและชุมชน

(Green Area)

กรมการเปลี่ยนแปลงสภาพภูมิอากาศและสิ่งแวดล้อม

คำนำ

ระบบรายงานการเพิ่มพื้นที่สีเขียว เป็นเครื่องมือที่จัดทำขึ้นโดยกรมการเปลี่ยนแปลงสภาพภูมิอากาศและสิ่งแวดล้อม (สส.) วัตถุประสงค์เพื่อให้เมืองต่างๆ ทั่วประเทศไทยมีเครื่องมือและมีระบบประเมินพื้นที่สีเขียวของตนเองที่สอดคล้องกับเกณฑ์ชี้วัดเมืองสิ่งแวดล้อมยั่งยืน ซึ่งจะช่วยให้สามารถกำหนดนโยบายและทิศทางการพัฒนาเมืองอย่างสมดุลและยั่งยืน อีกทั้งยังเป็นเครื่องมือช่วยในการส่งเสริมการมีส่วนร่วม และการปลูกจิตสำนึกภาคประชาสังคมและท้องถิ่นให้มีการอนุรักษ์และจัดการทรัพยากรธรรมชาติ เพื่อส่งเสริมความร่วมมือจากทุกภาคส่วนในการดูแลรักษาและการปลูกเพิ่มพื้นที่สีเขียวในเมืองทุกประเภทและรวบรวมจัดเก็บเป็นฐานข้อมูลที่สามารถนำไปใช้ประโยชน์ได้จริง นอกจากนี้ ระบบยังสามารถติดตามพื้นที่สีเขียวเพื่อการบริหารจัดการ การอนุรักษ์และจัดการทรัพยากรธรรมชาติ โดยการดูแลรักษาพื้นที่ปลูกดั้งเดิมให้คงอยู่ และเป็นการนำองค์ความรู้ต่างๆ ที่เกี่ยวข้องกับพื้นที่สีเขียวลงสู่การปฏิบัติร่วมกับภาคประชาสังคม พร้อมทั้งเสริมสร้างทักษะการใช้เทคโนโลยีสารสนเทศและการสื่อสารของท้องถิ่นและประชาชน ในการใช้เครื่องมือระบบรายงานนี้ ส่งเสริมและขยายผลการพัฒนาการเพิ่มพื้นที่สีเขียวทุกประเภทของเมืองและชุมชน และเสริมสร้างศักยภาพในการอนุรักษ์และจัดการทรัพยากรธรรมชาติ เป็นการยกระดับคุณภาพชีวิตและสิ่งแวดล้อมของเมืองเข้าสู่ระดับสากล ช่วยในการรักษาสิ่งแวดล้อม และการเพิ่มพื้นที่สีเขียวสามารถช่วยลดปริมาณการปล่อยก๊าซคาร์บอนไดออกไซด์หรือก๊าซเรือนกระจกได้

กรมการเปลี่ยนแปลงสภาพภูมิอากาศและสิ่งแวดล้อม (สส.) หวังเป็นอย่างยิ่งว่า การพัฒนาระบบรายงานการเพิ่มพื้นที่สีเขียวเมืองและชุมชนนี้ จะเป็นเครื่องมือที่เอื้อต่อการสนับสนุนท้องถิ่นและภาคประชาสังคมในการใช้ระบบเพื่อการนำเสนอทรัพยากรพื้นที่สีเขียวที่เป็นสินทรัพย์ของเมืองและชุมชน เพื่อการอนุรักษ์และรักษาพื้นที่ให้คงอยู่เพื่อความยั่งยืนต่อไป

สารบัญ

	หน้า
๑. แผนนโยบายด้านพื้นที่สีเขียวในเมืองและชุมชนของประเทศไทย	๓
๒. ประเภทพื้นที่สีเขียวในเมืองและชุมชนของโครงการ	๑
๓. ขอบเขตการใช้งาน	๒
๔. ส่วนที่ ๑ : ขั้นตอนการลงทะเบียนใช้งาน	๒
๕. ส่วนที่ ๒ : ๑๐ ขั้นตอนการใช้งานระบบ Green Area	๓

๑. แนวนโยบายด้านพื้นที่สีเขียวในเมืองและชุมชนของประเทศไทย

กระทรวงทรัพยากรธรรมชาติและสิ่งแวดล้อม กำหนดยุทธศาสตร์ในการพัฒนาเอาไว้ ๒๐ ปี (พ.ศ. ๒๕๖๐ - ๒๕๗๙) เกี่ยวข้องกับพื้นที่สีเขียวในเมือง คือ ด้านการสร้างการเติบโตบนคุณภาพชีวิตที่เป็นมิตรต่อสิ่งแวดล้อม

- จะต้องเพิ่มพื้นที่สีเขียวในชุมชนให้ได้ร้อยละ ๒๐ ขององค์การปกครองส่วนท้องถิ่น
- จะต้องมียพื้นที่สีเขียวบริการสาธารณะร้อยละ ๕ ของพื้นที่องค์การปกครองส่วนท้องถิ่น
- จะต้องมีการปลูกต้นไม้เพื่อเพิ่มพื้นที่สีเขียวในชุมชนไม่น้อยกว่า ๔๐ ล้านต้น หรือ ๐.๒ ล้านไร่

๒. ประเภทพื้นที่สีเขียวในเมืองและชุมชนของโครงการ ๖ ประเภท ประกอบด้วย

๒.๑ พื้นที่สีเขียวธรรมชาติ พื้นที่ธรรมชาติที่มีอยู่ดั้งเดิม มีความสำคัญต่อระบบนิเวศของพื้นที่ ให้ประโยชน์ทั้งทางตรงและทางอ้อมต่อชุมชน จำเป็นต้องอนุรักษ์ให้คงอยู่ในสภาพที่สมบูรณ์ด้วยการจัดการที่เหมาะสม
รูปแบบ : แหล่งน้ำ คู คลอง ทะเลสาบ พรุ ภูเขา ป่าไม้ตามธรรมชาติ

๒.๒ พื้นที่สีเขียวเพื่อบริการสาธารณะ พื้นที่สีเขียวและที่โล่งที่ประชาชนทั่วไปสามารถเข้าไปใช้บริการเพื่อคุณภาพชีวิตของชุมชน ทั้งการพักผ่อนหย่อนใจและเสริมสร้างทัศนียภาพให้กับเมือง
รูปแบบ : สวนสาธารณะ สวนหย่อม สวนพฤกษศาสตร์ สวนรุกขชาติ สนามกีฬากลางแจ้ง สนามเด็กเล่น ลานกลางเมือง

๒.๓ พื้นที่สีเขียวบริเวณทางสัญจร พื้นที่สีเขียวและที่โล่งในแนวเส้นทางสัญจรสาธารณะที่มีรูปร่างเป็นริ้วยาวขนานกับเส้นทางสัญจร มีบทบาททั้งการพักผ่อน และเสริมสร้างทัศนียภาพให้กับเมือง
รูปแบบ : พื้นที่บริเวณทางสัญจรทางบก เช่น ริมถนน เกาะกลางถนน ริมทางรถไฟ และพื้นที่ทางสัญจรทางน้ำ เช่น ริมแม่น้ำ ริมลำคลอง

๒.๔ พื้นที่สีเขียวอรรถประโยชน์ พื้นที่สีเขียวในพื้นที่ส่วนบุคคลเพื่อประโยชน์ใช้สอยเฉพาะผู้ที่เกี่ยวข้องที่ประชาชนทั่วไปอาจไม่สามารถเข้าไปใช้บริการได้โดยตรง แต่มีผลในการเสริมสร้างคุณค่าด้านสิ่งแวดล้อมให้กับชุมชน
รูปแบบ : พื้นที่สีเขียวในอาคาร บ้านพักอาศัย อาคารพาณิชย์ หมู่บ้านจัดสรร โรงแรม ห้างสรรพสินค้า และพื้นที่สีเขียวในหน่วยงานราชการ สถาบันการศึกษา โรงพยาบาล พื้นที่เพื่อการบำบัดน้ำหรือหนองน้ำ

๒.๕ พื้นที่สีเขียวเศรษฐกิจชุมชน พื้นที่เกษตรต่างๆ เช่น สวนไม้ผล นาข้าว พืชไร่ สวนป่าเศรษฐกิจ และพื้นที่ทำประมงซึ่งมีพรรณไม้เป็นองค์ประกอบในลักษณะของวนเกษตร เช่น บ่อเลี้ยงปลาและมีการปลูกพืชผสมผสาน เป็นต้น

รูปแบบ : พื้นที่เกษตรต่างๆ เช่น สวนไม้ผล นาข้าว พืชไร่ สวนป่าเศรษฐกิจ และพื้นที่ทำประมงซึ่งมีพรรณไม้เป็นองค์ประกอบในลักษณะของวนเกษตร เช่น บ่อเลี้ยงปลาและมีการปลูกพืชผสมผสาน เป็นต้น

๒.๖ พื้นที่สีเขียวที่ยังไม่มีการใช้ประโยชน์ หรือรอการพัฒนา พื้นที่สีเขียวหรือที่โล่งที่ถูกปล่อยทิ้งร้างหรือรกร้างว่างเปล่า แต่มีศักยภาพหรือมีแนวทางในการพัฒนาให้เป็นพื้นที่สีเขียวในอนาคต

รูปแบบ : พื้นที่รกร้างว่างเปล่า พื้นที่โล่งว่าง พื้นที่ทิ้งร้าง หรือพื้นที่ซึ่งมีศักยภาพในการจะพัฒนาให้เป็นพื้นที่สีเขียว

๓. ขอบเขตการใช้งาน

การเข้าใช้งานระบบ มีหลักเกณฑ์ขั้นตอน ดังต่อไปนี้

๓.๑ คำนิยาม “พื้นที่สีเขียวในเมืองและชุมชน” (urban green space) หมายถึง พื้นที่โล่งว่างในเขตเทศบาลซึ่งมีพืชพรรณเป็นองค์ประกอบหลักได้รับการจัดการตามหลักวิชาวนวัฒนวิทยา (Silviculture) และหลักการทางภูมิสถาปัตยกรรม หรือมีแนวทางในการพัฒนาเพื่อเสริมสร้างภูมิทัศน์ เพื่อเอื้ออำนวยต่อการพักผ่อนหย่อนใจและเพื่อเสริมสร้างสภาพแวดล้อมของเมือง อันจะทำให้ชุมชนเมืองเป็นเมืองสีเขียวที่ร่มรื่นสวยงามและประชาชนมีคุณภาพชีวิตที่ดี

(ที่มา: ปรับปรุงจากศูนย์วิจัยป่าไม้, ๒๕๔๗; สำนักงานนโยบายและแผนทรัพยากรธรรมชาติและสิ่งแวดล้อม, ๒๕๖๒)

๓.๒ “ระบบการเพิ่มพื้นที่สีเขียวในเมืองและชุมชน” หมายถึง ระบบการให้บริการเครื่องมือนำเข้าข้อมูลเชิงพื้นที่ในรูปแบบอิเล็กทรอนิกส์แก่หน่วยงานภาครัฐ เอกชน องค์กร สถาบันการศึกษา ชุมชน ตลอดจนภาคประชาชนและบุคคล สำหรับการเพิ่มข้อมูลรูปแปลงพื้นที่สีเขียว และข้อมูลจุดแสดงตำแหน่งต้นไม้

๓.๓ “ผู้ให้บริการ” หมายถึง กรมการเปลี่ยนแปลงสภาพภูมิอากาศและสิ่งแวดล้อม

๓.๔ “ผู้ใช้บริการ” หมายถึง หน่วยงานของรัฐ เอกชน องค์กร และสถาบันการศึกษา ตลอดจนภาคประชาชน

๔. ส่วนที่ ๑ : ขั้นตอนการลงทะเบียนใช้งาน











๑. เข้าไปที่เว็บไซต์ <https://greenarea.dcce.go.th/>
๒. สมัครสมาชิกที่ระบบกรอกข้อมูลเพื่อสร้าง Account สำหรับการเข้าใช้งาน
๓. กรอกข้อมูลเพื่อสร้าง Account



๕. ส่วนที่ ๒ : ๑๐ ขั้นตอนการใช้งานระบบ (Green Area) <https://greenarea.dcce.go.th/>

การลงข้อมูลแปลงพื้นที่สีเขียว และข้อมูลต้นไม้รายต้น โดยต้องเป็นพื้นที่สีเขียว หรือต้นไม้ ของหน่วยงาน องค์กร สถาบัน หรือนิติบุคคล ที่อยู่ในความรับผิดชอบดูแล

การลงข้อมูลระบบรายงานการเพิ่มพื้นที่สีเขียว

ขั้นตอนการดีแปลงปลูก		ขั้นตอนการลงต้นไม้	
01		06	
02		07	
03		08	
04		09	
05		10	

ขั้นตอนการดีแปลงปลูก

- 01 - คลิก เข้าสู่ระบบ
กรอก user name password ของแต่ละหน่วยงาน
- 02 - คลิก เลือกโครงการ
คลิกเลือกประเภทแปลงปลูก
ที่ทางดีแปลงปลูก
- 03 - คลิกเลือกแปลงปลูก
ที่มีพื้นที่ว่างที่ ต้องการ
ปลูกต้นไม้
คลิกเลือกแปลง
ที่ต้องการปลูก
- 04 - คลิกเลือกแปลงปลูก
ที่มีพื้นที่ว่างที่ ต้องการ
ปลูกต้นไม้
คลิกเลือกแปลง
ที่ต้องการปลูก
- 05 - เลือกแปลงปลูก
ตามพื้นที่ (รวม) จุดใน
ภาพการใช้พื้นที่ว่าง
จะขึ้นพื้นที่ (รวม) ใหม่
กดบันทึก

ขั้นตอนการลงต้นไม้

- 06 - คลิก "สร้างต้นไม้ต้นใหม่"
-คลิกที่รูปต้นไม้
-คลิก สร้างข้อมูลต้นไม้ต้นใหม่
- 07 - กรอกข้อมูลราคาต้น
พร้อมไม้ล้อม
คลิกที่แปลงปลูก (Lat Long)
เลือกจากข้อมูลของแปลง
ปลูก ต้นไม้
- 08 - คลิกที่รูปต้นไม้
-คลิกที่แปลงปลูก
- 09 - กรอกข้อมูล ต้นไม้ ต้นใหม่
กรอกข้อมูล ต้นไม้ ต้นใหม่
กรอกข้อมูล ต้นไม้ ต้นใหม่
กรอกข้อมูล ต้นไม้ ต้นใหม่
- 10 - ดำเนินการที่จุดบันทึก
รายละเอียดของแปลงปลูก
เสร็จสิ้นไปคลิกที่
"จัดการโครงการ"