

องค์การบริหารส่วนตำบลบ้านไร่
เลขรับ..... 2013/66
วันที่..... 11 ต.ค. 66
เวลา.....



ที่ ขย ๐๐๒๓.๑๔/๒๕๖๖

ที่ว่าการอำเภอเทพสถิต
ถนนสุรนารายณ์ ขย ๓๖๒๓๐

๑๐ ตุลาคม ๒๕๖๖

เรื่อง ข้อมูลโครงการ กิจกรรมตามผังภูมิศาสตร์สังคมเพื่อการบริหารจัดการน้ำหมู่บ้าน/ชุมชน แบบบูรณาการ
อย่างยั่งยืน (Geo-social Map)

เรียน นายกเทศมนตรีตำบลเทพสถิต และนายกองค์การบริหารส่วนตำบลทุกแห่ง

สิ่งที่ส่งมาด้วย สำเนาหนังสือจังหวัดชัยภูมิ ที่ ขย ๐๐๒๓.๓/๑๒๑๑๙

ลงวันที่ ๒๙ กันยายน ๒๕๖๖

จำนวน ๑ ชุด

ด้วยอำเภอเทพสถิต ได้รับแจ้งจากจังหวัดชัยภูมิว่า กระทรวงมหาดไทยได้รับข้อมูลโครงการ/
กิจกรรมตามผังภูมิศาสตร์เพื่อการบริหารจัดการน้ำหมู่บ้าน/ชุมชน แบบบูรณาการอย่างยั่งยืน (Geo-social Map)
ในส่วนที่เกี่ยวข้องกับการบริหารจัดการทรัพยากรน้ำ จากกรมโยธาธิการและผังเมือง จึงแจ้งองค์การปกครอง
ส่วนท้องถิ่นพิจารณาใช้ข้อมูลดังกล่าวสำหรับดำเนินการในส่วนที่เกี่ยวข้องต่อไป รายละเอียดปรากฏตามสำเนา
หนังสือที่ส่งมาพร้อมนี้

จึงเรียนมาเพื่อทราบและดำเนินการต่อไป

ขอแสดงความนับถือ

เรียน นายก อบต.บ้านไร่

เพื่อโปรดทราบ

แจ้ง.....

เห็นควรพิจารณาดำเนินการต่อไป

(นางสาวลลิตา จังโกฏ)

เจ้าพนักงานธุรการ ชำนาญงาน

(นางสาวกรภัสรีย์ จันทร์สิทธิ์)

ปลัดอำเภอ รักษาราชการแทน

นายอำเภอเทพสถิต

สำนักงานส่งเสริมการปกครองท้องถิ่นอำเภอ

โทร ๐-๔๔๘๕-๕๐๖๖

(นางศุภกฤษ ฐานเจริญ)

รองปลัด อบต. รักษาราชการแทน

หัวหน้าสำนักปลัด

โปรดสั่งการ

(นายมนตรี สดราวุฒณ์)

ปลัดองค์การบริหารส่วนตำบลบ้านไร่

นางกรานต์ เชคจันทิก

นายกองค์การบริหารส่วนตำบลบ้านไร่

"กำเนิดแม่น้ำชี สดุดีพญาแลผู้กล้า ปรารักษ์เป็นสง่า ล้ำค่าพระธาตุชัยภูมิ

สมบูรณป่าเขาสรรพสัตว์ เต็มซัดสายผ้าไหม ดอกกระเจียวงามลือไกล อารยธรรมไทยทวารวดี"



ที่ ขย ๐๐๒๓.๓/ ๑๒๑๑๙

ที่ว่าการอำเภอ
รับที่ ๒๓๖๕ / ๒๒
วันที่ 10 ต.ค. 2566
เวลา

ศาลากลางจังหวัดชัยภูมิ
 สนง.ส่งเสริมการปกครองท้องถิ่นอำเภอ
 ถนนบรรณาธิการ ขย ๓๐๐๐๐
 เลขที่รับ ๑๒๑๑๙ / ๒๒

๒๙ กันยายน ๒๕๖๖

วันที่ 02 ต.ค. 2566

เรื่อง ข้อมูลโครงการ/กิจกรรมตามผังภูมิสังคมเพื่อการบริหารจัดการน้ำหมู่บ้าน/ชุมชน แบบบูรณาการอย่างยั่งยืน (Geo-social Map)

เรียน นายอำเภอทุกอำเภอ นายกองค์การบริหารส่วนจังหวัดชัยภูมิ และนายกเทศมนตรีเมืองชัยภูมิ

สิ่งที่ส่งมาด้วย สำเนาหนังสือกรมส่งเสริมการปกครองท้องถิ่น ส่วนที่สุด ที่ มท ๐๘๓๐.๔/ว ๓๖๖๙ ลงวันที่ ๗ กันยายน ๒๕๖๖ จำนวน ๑ ชุด

ด้วยจังหวัดชัยภูมิได้รับแจ้งจากกรมส่งเสริมการปกครองท้องถิ่นว่า กระทรวงมหาดไทยได้รับข้อมูลโครงการ/กิจกรรมตามผังภูมิสังคมเพื่อการบริหารจัดการน้ำหมู่บ้าน/ชุมชน แบบบูรณาการอย่างยั่งยืน (Geo-social Map) ในส่วนที่เกี่ยวข้องกับการบริหารจัดการทรัพยากรน้ำ จากกรมโยธาธิการและผังเมือง จึงให้องค์กรปกครองส่วนท้องถิ่นพิจารณาใช้ข้อมูลดังกล่าวสำหรับดำเนินการในส่วนที่เกี่ยวข้องต่อไป รายละเอียดปรากฏตามสิ่งที่ส่งมาด้วย

จึงเรียนมาเพื่อพิจารณาดำเนินการ สำหรับอำเภอให้แจ้งองค์กรปกครองส่วนท้องถิ่นในพื้นที่พิจารณาดำเนินการด้วยเช่นกัน

ขอแสดงความนับถือ

- ไร่ชนนาขมิโมกเทพสถิต
- เก่งไปรดศึกษา
- จังหวัดแจ้งข้อมูลโครงการ/กิจกรรมตามผังภูมิสังคม (นายสมบัติ ไตรศักดิ์)

ผู้ว่าราชการจังหวัดชัยภูมิ
 ผู้ว่าราชการจังหวัดชัยภูมิ

สำนักงานส่งเสริมการปกครองท้องถิ่นจังหวัด
 กลุ่มงานส่งเสริมและพัฒนาท้องถิ่น
 โทร./โทรสาร ๐-๔๔๘๒-๒๒๐๐๐ / ๒๒๐๐๑

02 ต.ค. 2566

(นางสาวปัทมาภรณ์ นภกรพินันท์)


ปลัดอำเภอ
 - 2 ต.ค. 2566

(นางสาวภรณ์สิริย์ จันทร์สิทธิ์)
 ปลัดอำเภอ รักษาการแทน
 นายอำเภอเทพสถิต

๓๑ ต.ค. ๖๖

ด่วนที่สุด

ที่ มท ๐๘๑๐.๔/ว ๓๖๖๙



กรมส่งเสริมการปกครองท้องถิ่น
ถนนนครราชสีมา เขตดุสิต กทม. ๑๐๓๐๐

๗ กันยายน ๒๕๖๖

เรื่อง ข้อมูลโครงการ/กิจกรรมตามผังภูมิสังคมเพื่อการบริหารจัดการน้ำหมู่บ้าน/ชุมชน แบบบูรณาการอย่างยั่งยืน (Geo-social Map)

เรียน ผู้ว่าราชการจังหวัด ทุกจังหวัด

สิ่งที่ส่งมาด้วย สำเนาหนังสือกระทรวงมหาดไทย ด่วนที่สุด ที่ มท ๐๒๑๑.๕/ว ๑๙๐๑

ลงวันที่ ๔ กันยายน ๒๕๖๖

จำนวน ๑ ชุด

ด้วยกรมส่งเสริมการปกครองท้องถิ่นได้รับแจ้งจากกระทรวงมหาดไทยว่า ได้รับข้อมูลโครงการ/กิจกรรมตามผังภูมิสังคมเพื่อการบริหารจัดการน้ำหมู่บ้าน/ชุมชน แบบบูรณาการอย่างยั่งยืน (Geo-social Map) ในส่วนที่เกี่ยวข้องกับการบริหารจัดการทรัพยากรน้ำ จากกรมโยธาธิการและผังเมือง ในกรณีนี้ จึงขอส่งข้อมูลให้กรมส่งเสริมการปกครองท้องถิ่นเพื่อใช้เป็นข้อมูลประกอบการจัดทำแผนปฏิบัติการด้านทรัพยากรน้ำ ประจำปีงบประมาณ พ.ศ. ๒๕๖๘ ในส่วนที่เกี่ยวข้อง รายละเอียดปรากฏตามสิ่งที่ส่งมาด้วย

กรมส่งเสริมการปกครองท้องถิ่นพิจารณาแล้ว เพื่อให้การจัดทำแผนปฏิบัติการด้านทรัพยากรน้ำ ประจำปีงบประมาณ พ.ศ. ๒๕๖๘ เป็นไปด้วยความเรียบร้อย ขอให้จังหวัดแจ้งองค์กรปกครองส่วนท้องถิ่นพิจารณาใช้ข้อมูลดังกล่าวสำหรับการดำเนินการที่เกี่ยวข้องต่อไป

จึงเรียนมาเพื่อโปรดพิจารณา

ขอแสดงความนับถือ

(นายศิริพันธ์ ศรีกาฬสี)

รองอธิบดี ปฏิบัติราชการแทน
อธิบดีกรมส่งเสริมการปกครองท้องถิ่น

กองพัฒนาและส่งเสริมการบริหารงานท้องถิ่น
กลุ่มงานส่งเสริมการพัฒนาโครงสร้างพื้นฐาน
โทร. ๐ ๒๒๕๑ ๙๐๐๐ ต่อ ๕๑๑๖ โทรสาร ๐ ๒๒๕๑ ๖๙๓๑
ผู้ประสานงาน นางสาวศิตตา บัวบุตร

4-9058

๑ มิ. ๒๕๖๖



ด่วนที่สุด

ที่ มท ๐๒๑๑.๕/ว๖๕๐๖

ถึง กรมป้องกันและบรรเทาสาธารณภัย กรมการพัฒนาชุมชน กรมส่งเสริมการปกครองท้องถิ่น การประปาส่วนภูมิภาค การประปาส่วนภูมิภาค และองค์การบริหารจัดการน้ำเสีย

ตามที่ สำนักงานทรัพยากรน้ำแห่งชาติแจ้งแนวทางการปฏิบัติและปฏิทินการจัดทำแผนปฏิบัติการด้านทรัพยากรน้ำ ประจำปีงบประมาณ พ.ศ. ๒๕๖๘ โดยให้จัดทำแผนดังกล่าว ผ่านทางระบบ Thai Water Plan ระหว่างวันที่ ๗ สิงหาคม ๒๕๖๖ ถึงวันที่ ๒๙ กันยายน ๒๕๖๖ นั้น


สำนักงานปลัดกระทรวงมหาดไทย ได้รับข้อมูลโครงการ/กิจกรรมตามผังภูมิสังคมเพื่อการบริหารจัดการน้ำหมู่บ้าน/ชุมชน แบบบูรณาการอย่างยั่งยืน (Geo-social Map) ในส่วนที่เกี่ยวข้องกับการบริหารจัดการทรัพยากรน้ำ จากกรมโยธาธิการและผังเมือง จึงขอส่งข้อมูลให้หน่วยงานเพื่อใช้เป็นข้อมูลประกอบจัดทำแผนปฏิบัติการด้านทรัพยากรน้ำ ประจำปีงบประมาณ พ.ศ. ๒๕๖๘ ในส่วนที่เกี่ยวข้อง รายละเอียดปรากฏตามเอกสารที่แนบมาพร้อมนี้

พ.ศ. ๒๕๖๖

๘๙๕๕

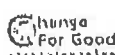
๑๐ ๒๕๖๖

๑๖.๔๐



๓๗๕๐
๑ มิ. ๒๕๖๖
๑๖:๕๐

สำนักนโยบายและแผน
กลุ่มงานยุทธศาสตร์ด้านสาธารณภัยและพัฒนาเมือง
โทร. ๐ ๒๒๒๒ ๔๑๖๐



มูลนิธิ
ชุกชาเพื่อสังคมที่ดี

ข้อมูลโครงการ/กิจกรรมตามผังภูมิสังคมเพื่อการบริหารจัดการน้ำหมู่บ้าน/ชุมชน
แบบบูรณาการอย่างยั่งยืน (Geo-social Map)
เฉพาะในส่วนองโครงการที่เกี่ยวข้องกับการบริหารจัดการทรัพยากรน้ำ

ประกอบด้วยประเภทโครงการจำนวน ๕ ประเภท (รหัส ๐๑-๐๕) จากทั้งหมด ๖ ประเภท ได้แก่

- ๐๑ การบริหารจัดการทรัพยากรน้ำตามแนวพระราชดำริ
- ๐๒ การบริหารจัดการทรัพยากรน้ำอุปโภคบริโภค
- ๐๓ การบริหารจัดการทรัพยากรน้ำภาคการผลิต
- ๐๔ การจัดการน้ำท่วมและอุทกภัย
- ๐๕ การอนุรักษ์และฟื้นฟูระบบนิเวศทรัพยากรน้ำ

(หมายเหตุ : ๐๖ การจัดการปัญหาและการพัฒนาหมู่บ้าน/ชุมชน)

ข้อมูลชุดนี้เป็นข้อมูลโครงการ/กิจกรรมตามผังภูมิสังคม ที่ดำเนินการโดยคณะทำงานฯ ระดับตำบลและระดับหมู่บ้าน ด้วยกระบวนการมีส่วนร่วมของประชาชนในพื้นที่ เพื่อให้ผังภูมิสังคม เป็นข้อมูลสะท้อนปัญหา ด้านต่าง ๆ และความต้องการของประชาชนในพื้นที่ ผ่านการบูรณาการ สอบทานโครงการ/กิจกรรมโดยคณะกรรมการระดับอำเภอ และระดับจังหวัดของแต่ละพื้นที่ตามลำดับ ครบทั้ง ๗๖ จังหวัดทั่วประเทศ รายละเอียดจำนวนโครงการของแต่ละจังหวัดจากรายงานของ สมผจ. มีจำนวนรวมทั้งสิ้น ๖๓,๗๕๕ โครงการ (ไม่รวมโครงการที่ดำเนินการแล้วเสร็จ ณ วันที่รายงาน) ตามตารางที่ ๓ ดังนี้

ตารางที่ ๓ จำนวนโครงการ/กิจกรรมพัฒนาตามผังภูมิสังคม ที่เกี่ยวข้องกับการบริหารจัดการทรัพยากรน้ำในแต่ละจังหวัด

ลำดับที่	จังหวัด	จำนวนโครงการ
๑	แม่ฮ่องสอน	๔๐๔ ✓
๒	เชียงใหม่	๔๐๘ ✓
๓	พะเยา	๑,๓๓๖
๔	เชียงใหม่	๒,๕๖๙ ✓
๕	กำแพงเพชร	๘๕๕ ✓
๖	ตาก	๔๑๖ ✓
๗	กำแพงเพชร	๘๒๕ ✓
๘	อุทัยธานี	๖๖๖ ✓
๙	ลำปาง	๘๒๖ ✓

ลำดับที่	จังหวัด	จำนวนโครงการ
๑๐	แพร่	๒๕๒ ✓
๑๑	สุโขทัย	๔๓๓
๑๒	น่าน	๓๑๐๕
๑๓	อุดรดิตถ์	๘๓๕
๑๔	พิษณุโลก	๔๘๘
๑๕	พิจิตร	๔๓๖
๑๖	เพชรบูรณ์	๔๐๕๕
๑๗	สระบุรี	๑๗๖
๑๘	นครนายก	๑๘๙

ตารางที่ ๓ จำนวนโครงการ/กิจกรรมพัฒนาตามผังภูมิสังคมฯ ที่เกี่ยวข้องกับการบริหารจัดการทรัพยากรน้ำ
ในแต่ละจังหวัด (ต่อ)

ลำดับที่	จังหวัด	จำนวนโครงการ
๑๙	ปราจีนบุรี	๔๗๔
๒๐	ฉะเชิงเทรา	๔๘๕
๒๑	สระแก้ว	๕๓๕
๒๒	ชลบุรี	๒๘๙
๒๓	ระยอง	๓๓๓
๒๔	ฉะเชิงเทรา	๙๓๙
๒๕	ตราด	๕๗๓
๒๖	นครสวรรค์	๒๐๗๘
๒๗	ชัยนาท	๕๐๖
๒๘	สิงห์บุรี	๒๒๓
๒๙	สุพรรณบุรี	๓๔๑
๓๐	อ่างทอง	๑๕๒
๓๑	พระนครศรีอยุธยา	๕๑๔
๓๒	ปทุมธานี	๑๕๘
๓๓	นนทบุรี	๑๗๕
๓๔	สมุทรปราการ	๑๕๐ /
๓๕	สุพรรณบุรี	๓๘๐
๓๖	นครปฐม	๓๘๙ ✓
๓๗	สมุทรสาคร	๑๒๗ ✓
๓๘	กาญจนบุรี	๕๑๙
๓๙	ราชบุรี	๓๗๔
๔๐	สมุทรสงคราม	๑๒๖
๔๑	เพชรบุรี	๒๗๕ -- ๖๖
๔๒	ประจวบคีรีขันธ์	๓๐๓

ลำดับที่	จังหวัด	จำนวนโครงการ
๔๓	ชุมพร	๓๐๘
๔๔	สุราษฎร์ธานี	๒๒๓๓
๔๕	นครศรีธรรมราช	๑๔๘๖
๔๖	เลย	๙๙๓
๔๗	หนองคาย	๖๐๓
๔๘	อุดรธานี	๓๙๗๕ ✓
๔๙	หนองบัวลำภู	๓๓๕
๕๐	บึงกาฬ	๕๕๔
๕๑	สกลนคร	๒๕๔๗
๕๒	นครพนม	๕๐๐
๕๓	มุกดาหาร	๗๗๕
๕๔	ชัยภูมิ	๗๖๙
๕๕	ขอนแก่น	๒๕๘๔
๕๖	มหาสารคาม	๖๓๘
๕๗	ร้อยเอ็ด	๑๑๒๘
๕๘	ยโสธร	๕๓๓
๕๙	นครราชสีมา	๔๓๙๗
๖๐	บุรีรัมย์	๓๐๐๓
๖๑	สุรินทร์	๓๙๘๕
๖๒	ศรีสะเกษ	๓๑๘๔
๖๓	อำนาจเจริญ	๗๐๒
๖๔	อุบลราชธานี	๓๓๓๘
๖๕	กาฬสินธุ์	๑๔๗๙
๖๖	พิจิตร	๗๒๕

ตารางที่ ๓ จำนวนโครงการ/กิจกรรมพัฒนาตามผังภูมิสังคมฯ ที่เกี่ยวข้องกับการบริหารจัดการทรัพยากรน้ำ
ในแต่ละจังหวัด (ต่อ)

ลำดับที่	จังหวัด	จำนวนโครงการ
๖๗	สงขลา	๙๓๙
๖๘	ปัตตานี	๓๙๗
๖๙	ยะลา	๓๕๐
๗๐	นราธิวาส	๕๙๓
๗๑	ระนอง	๕๒๓

ลำดับที่	จังหวัด	จำนวนโครงการ
๗๒	พิจิตร	๗๒
๗๓	ภูเก็ต	๓๕๓
๗๔	กระบี่	๒๓๗
๗๕	ตรัง	๓๙๖
๗๖	สตูล	๒๒๘

รายละเอียดของข้อมูลโครงการขอตารางที่ ๑ สามารถดาวน์โหลดผ่าน QR Code ที่แนบมาพร้อมนี้



